100 JAHRE FREITAL

EM 2022

Deutschland

Gesamtstreckenübersicht

+ Schleppstrecke

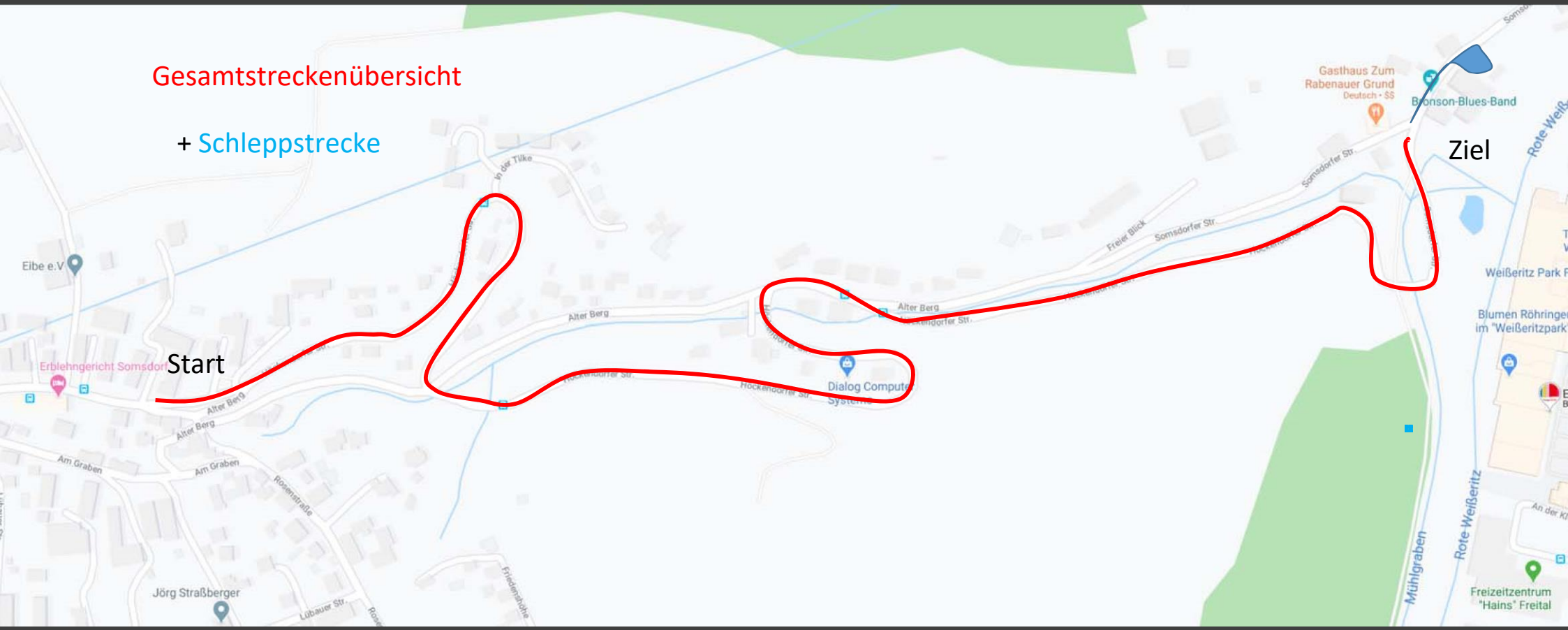

Streckenposten

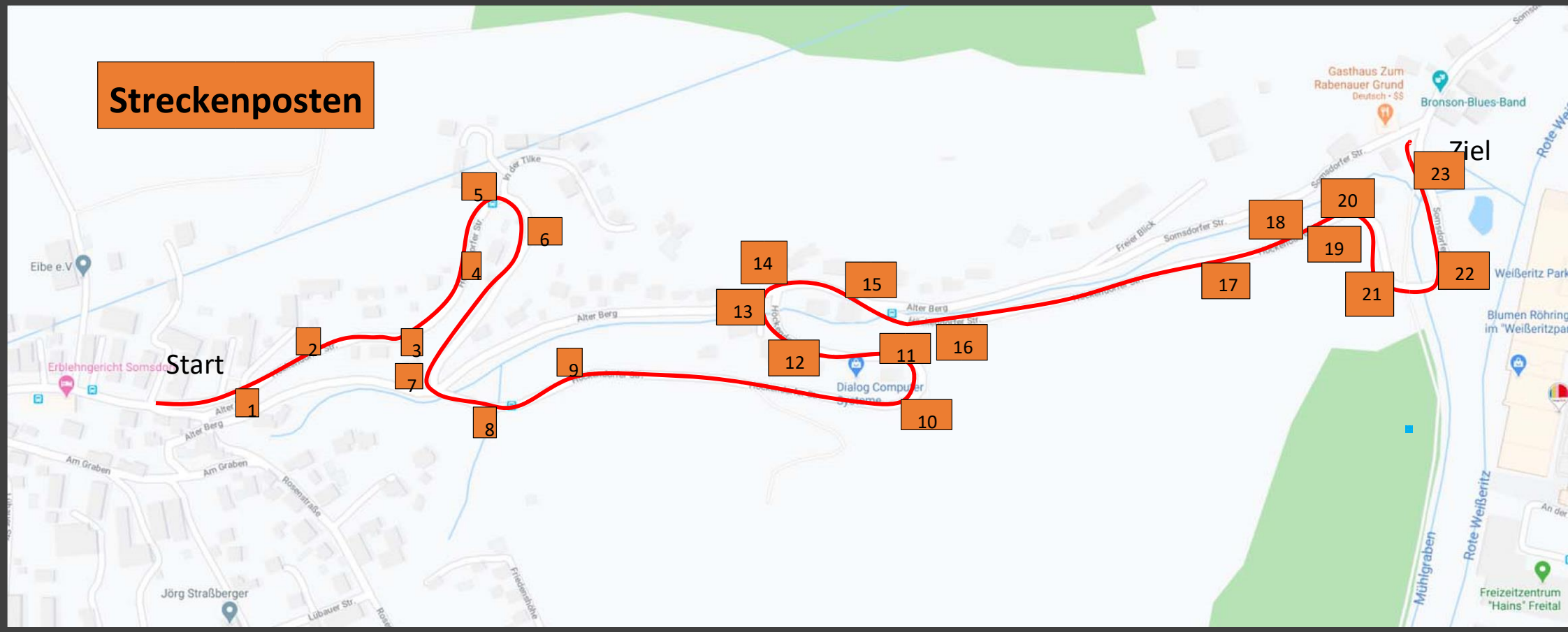

Übergang Fußgänger

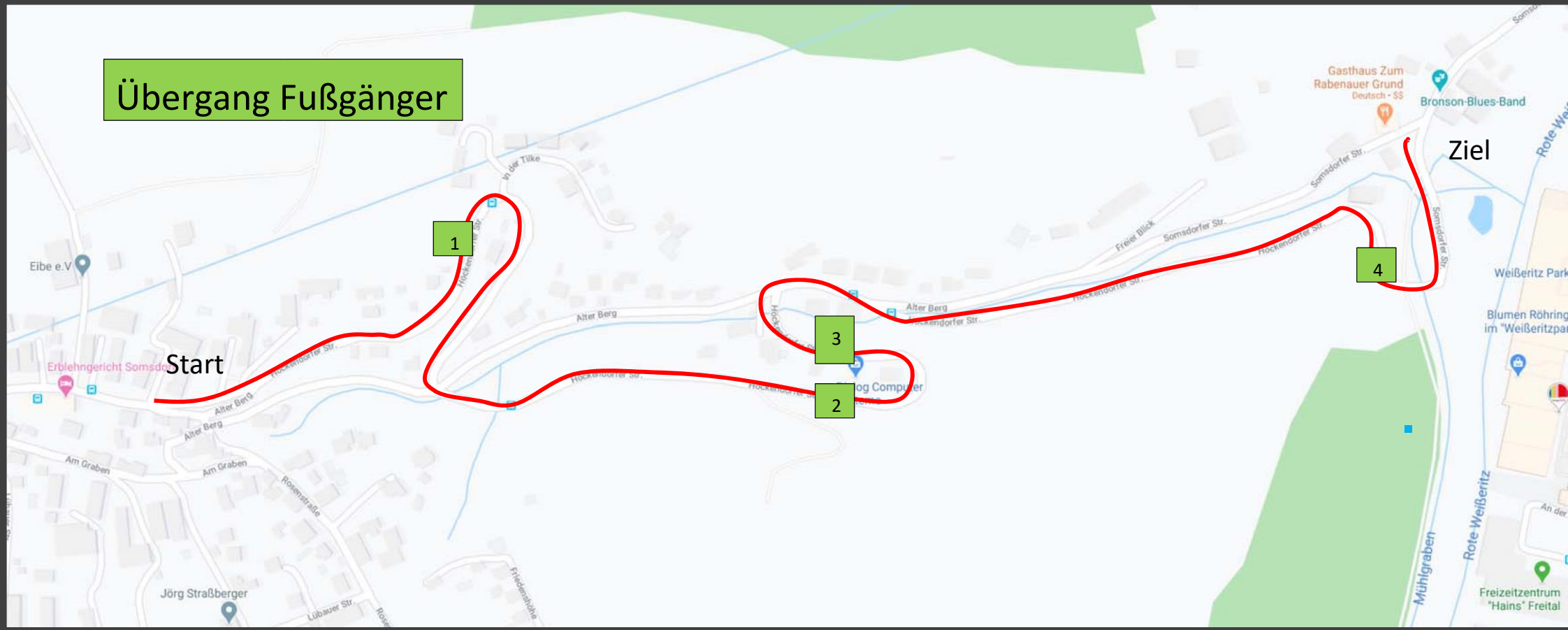

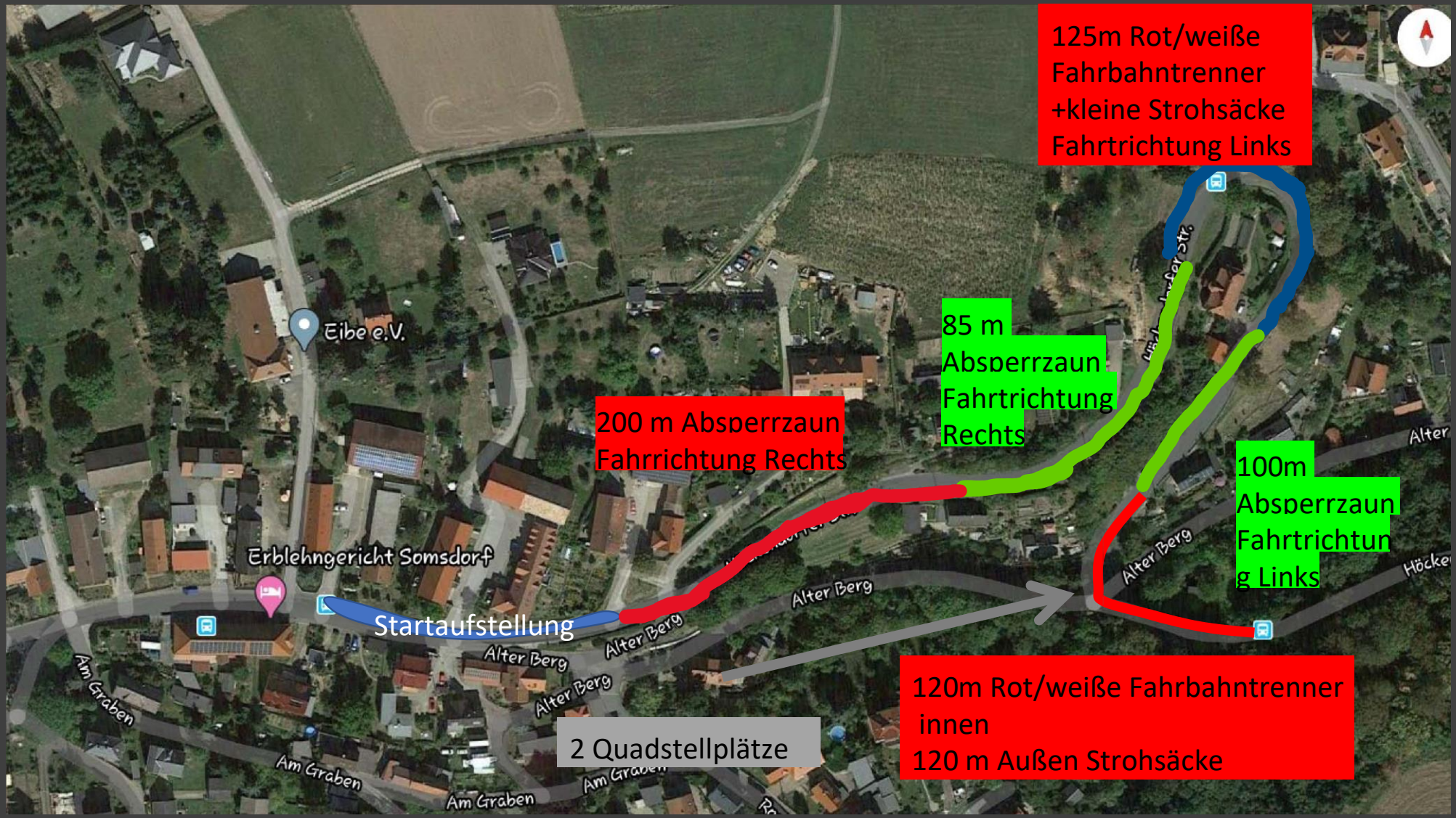
125m Rot/weiße Fahrbahntrenner +kleine Strohsäcke Fahrtrichtung Links
85 m Absperrzaun Fahrtrichtung Rechts
200 m Absperrzaun Fahrrichtung Rechts
100m Absperrzaun Fahrtrichtung Links
120m Rot/weiße Fahrbahntrenner innen
120 m Außen Strohsäcke
2 Quadstellplätze
Startaufstellung
Eibe e.V.
Erblehngericht Somsdorf
Alter Berg
Am Graben

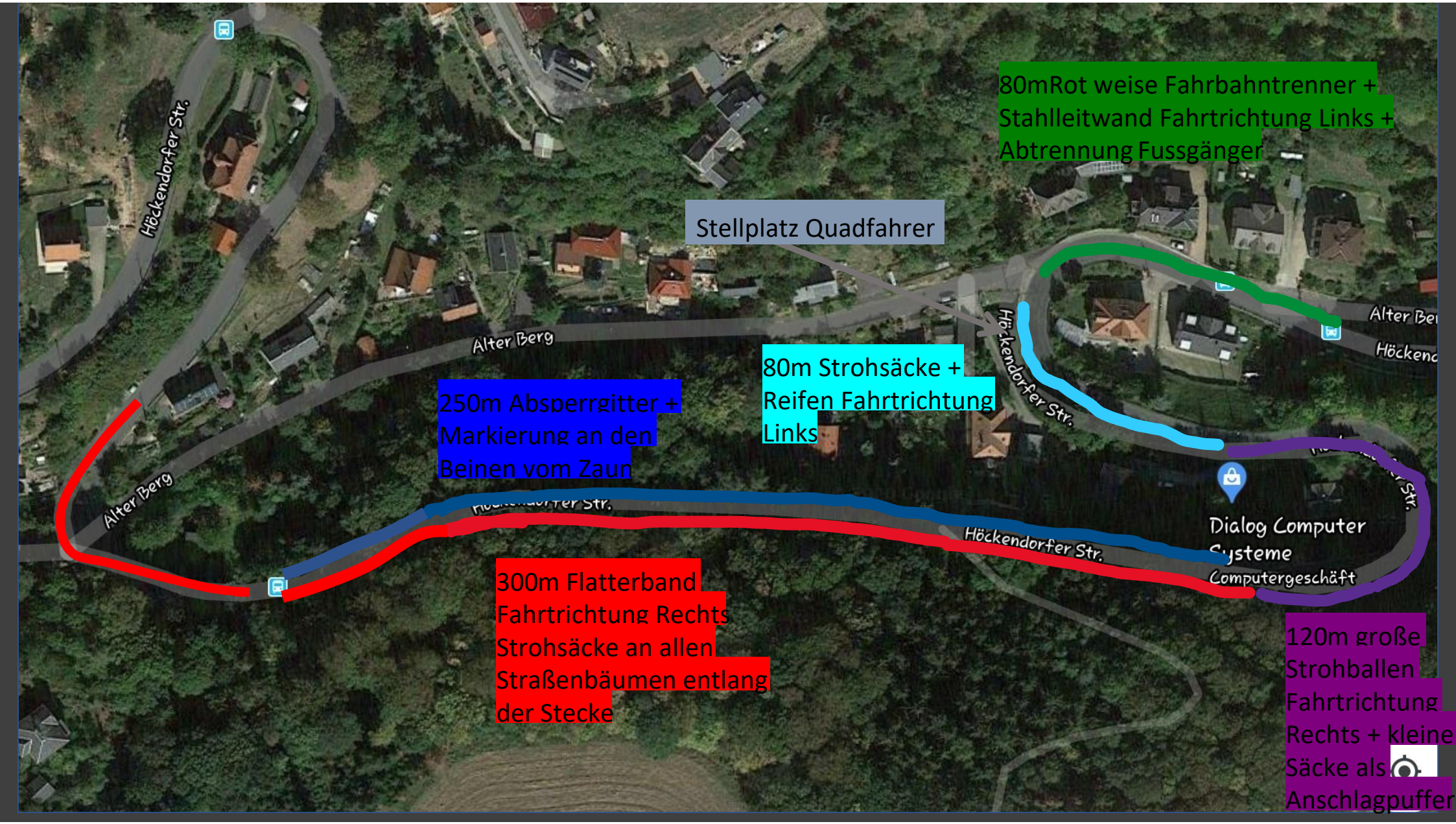
80mRot weise Fahrbahntrenner + Stahlleitwand Fahrtrichtung Links + Abtrennung Fussgänger
Stellplatz Quadfahrer
Höckendorfer Str.
Alter Berg
80m Strohsäcke + Reifen Fahrtrichtung Links
250m Absperrgitter + Markierung an den Beinen vom Zaun
Alter Berg
Höckendorfer Str.
Höckendorfer Str.
Dialog Computer Systeme
Computergeschäft
300m Flatterband Fahrtrichtung Rechts Strohsäcke an allen Straßenbäumen entlang der Stecke
120m große Strohballen Fahrtrichtung Rechts + kleine Säcke als Anschlagpuffer

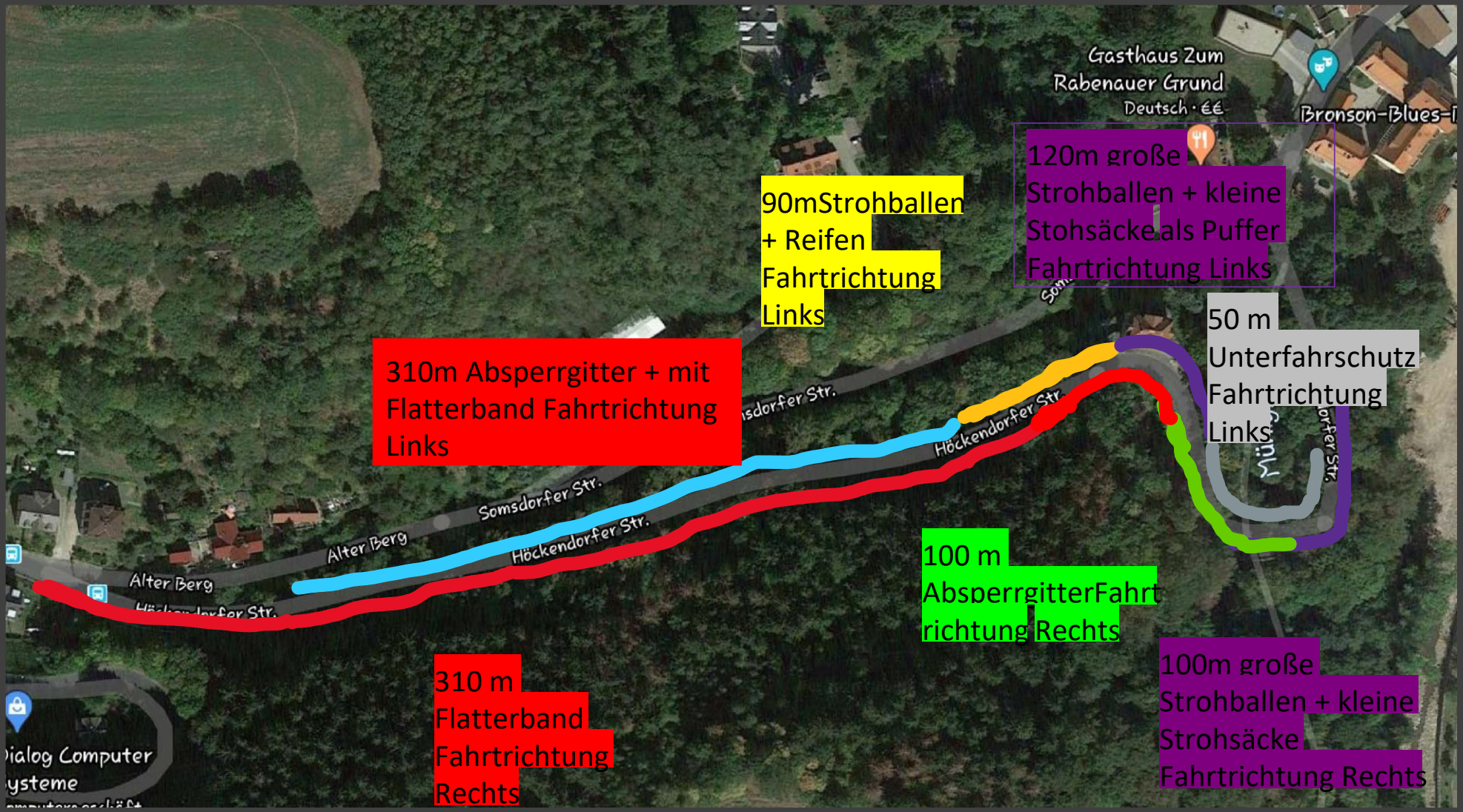
Gasthaus Zum
Rabenauer Grund
Deutsch · €€
Bronson-Blues-
120m große Strohballen + kleine Stohsäcke als Puffer Fahrtrichtung Links
90mStrohballen + Reifen Fahrtrichtung Links
310m Absperrgitter + mit Flatterband Fahrtrichtung Links
50 m Unterfahrschutz Fahrtrichtung Links
Somsdorfer Str.
Höckendorfer Str.
Alter Berg
100 m AbsperrgitterFahrtrichtung Rechts
310 m Flatterband Fahrtrichtung Rechts
100m große Strohballen + kleine Strohsäcke Fahrtrichtung Rechts
ialog Computer
ysteme

30
Hückenderfer Straße

30
Höckendorfer Str

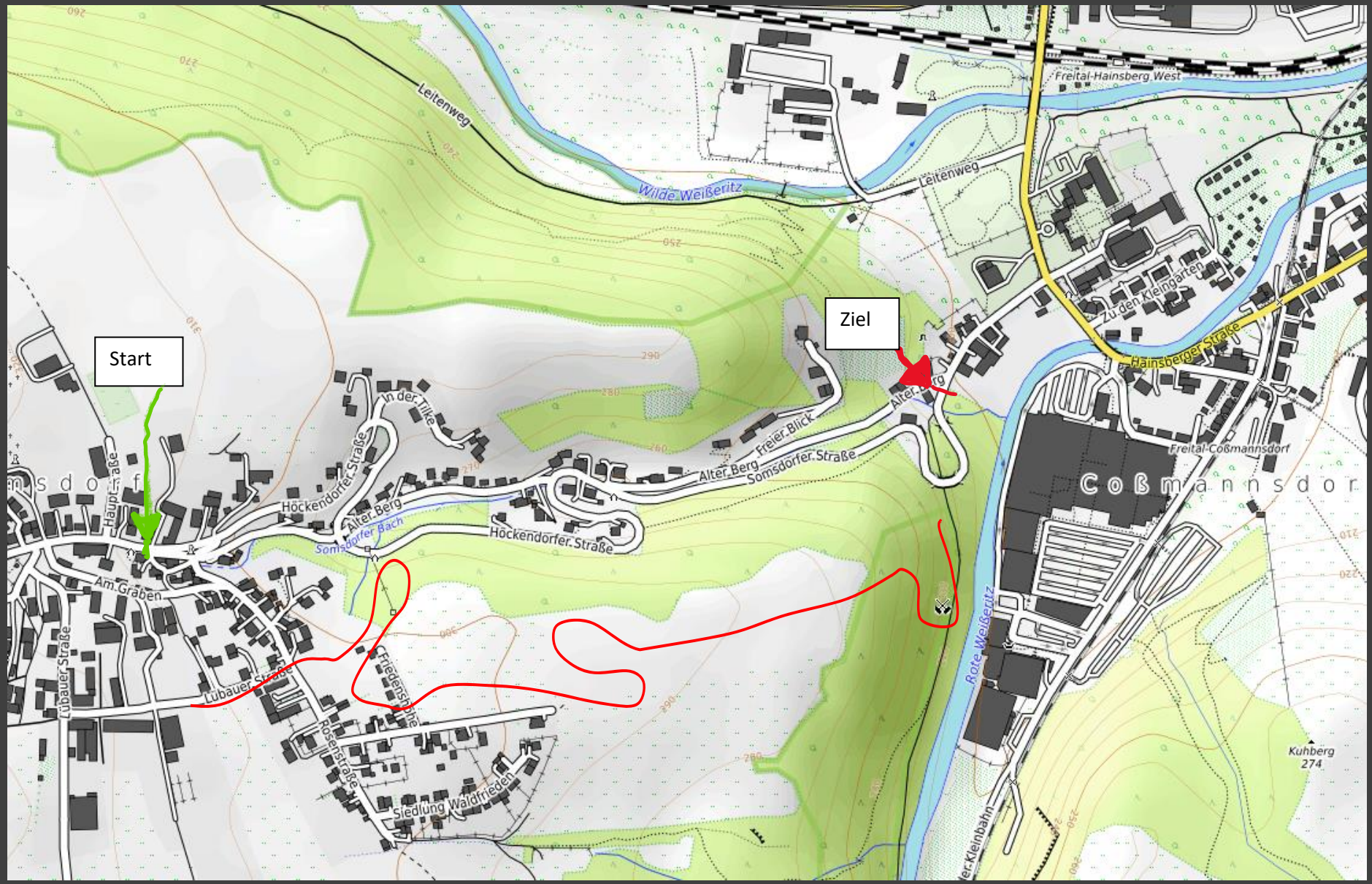
Start
Ziel
Leitenweg
Wilde Weißeritz
Freital-Hainsberg West
Zu den Kleingarten
Hainsberger Straße
Freital-Coßmannsdorf
Coßmannsdor
Alter Berg
Freier Blick
Somsdorfer Straße
Hockendorfer Straße
In der Tike
Somsdorfer Bach
Am Graben
Lubauer Straße
Friedensshöhe
Rosenstraße
Siedlung Waldfrieden
Rote Weißeritz
Kuhberg
274

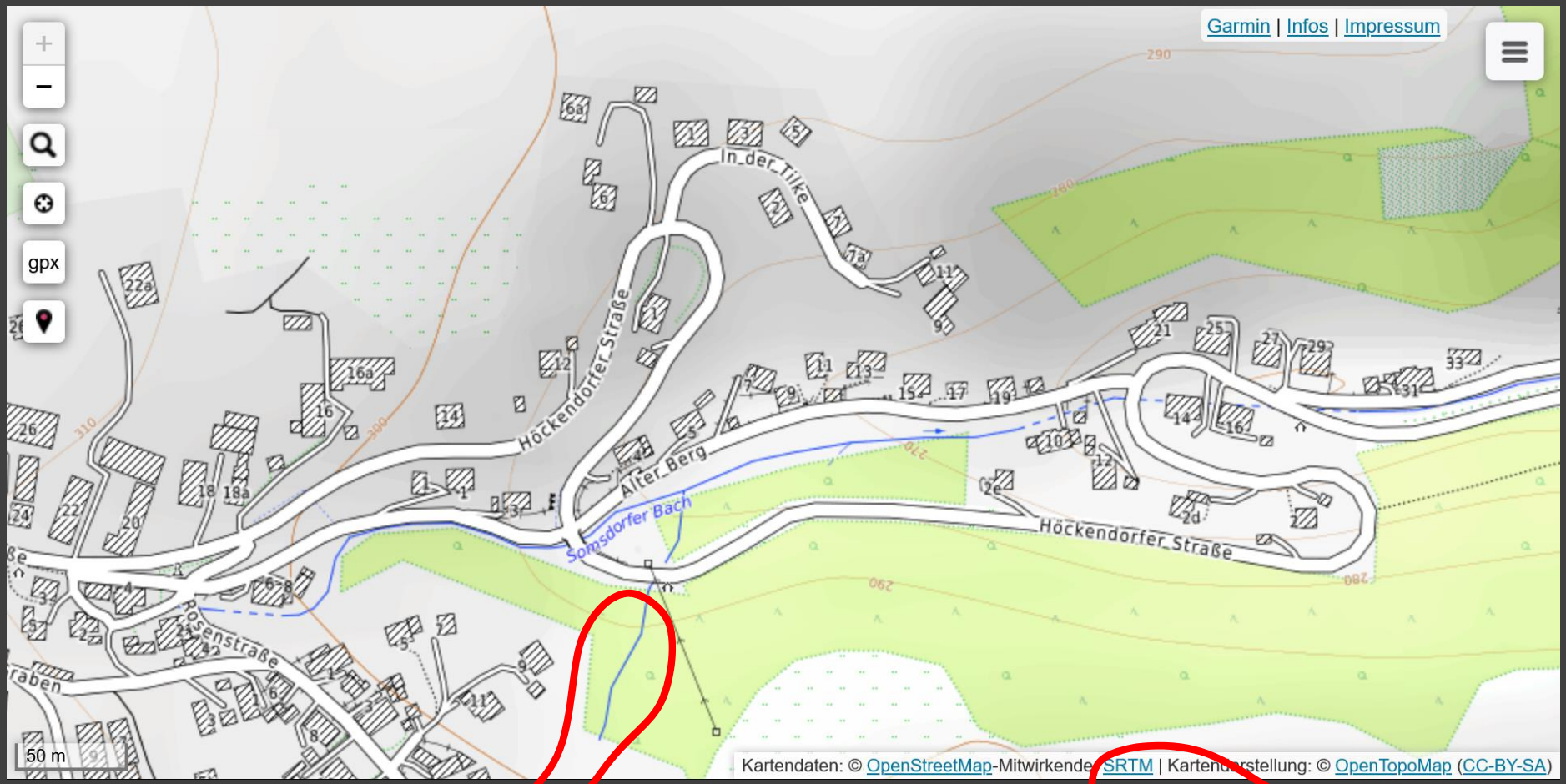
Garmin | Infos | Impressum
gpx
In_der_Tilke
Höckendorfer_Straße
Alter_Berg
Somsdorfer Bach
Höckendorfer_Straße
Rosenstraße
50 m
Kartendaten: © OpenStreetMap-Mitwirkende, SRTM | Kartendarstellung: © OpenTopoMap (CC-BY-SA)

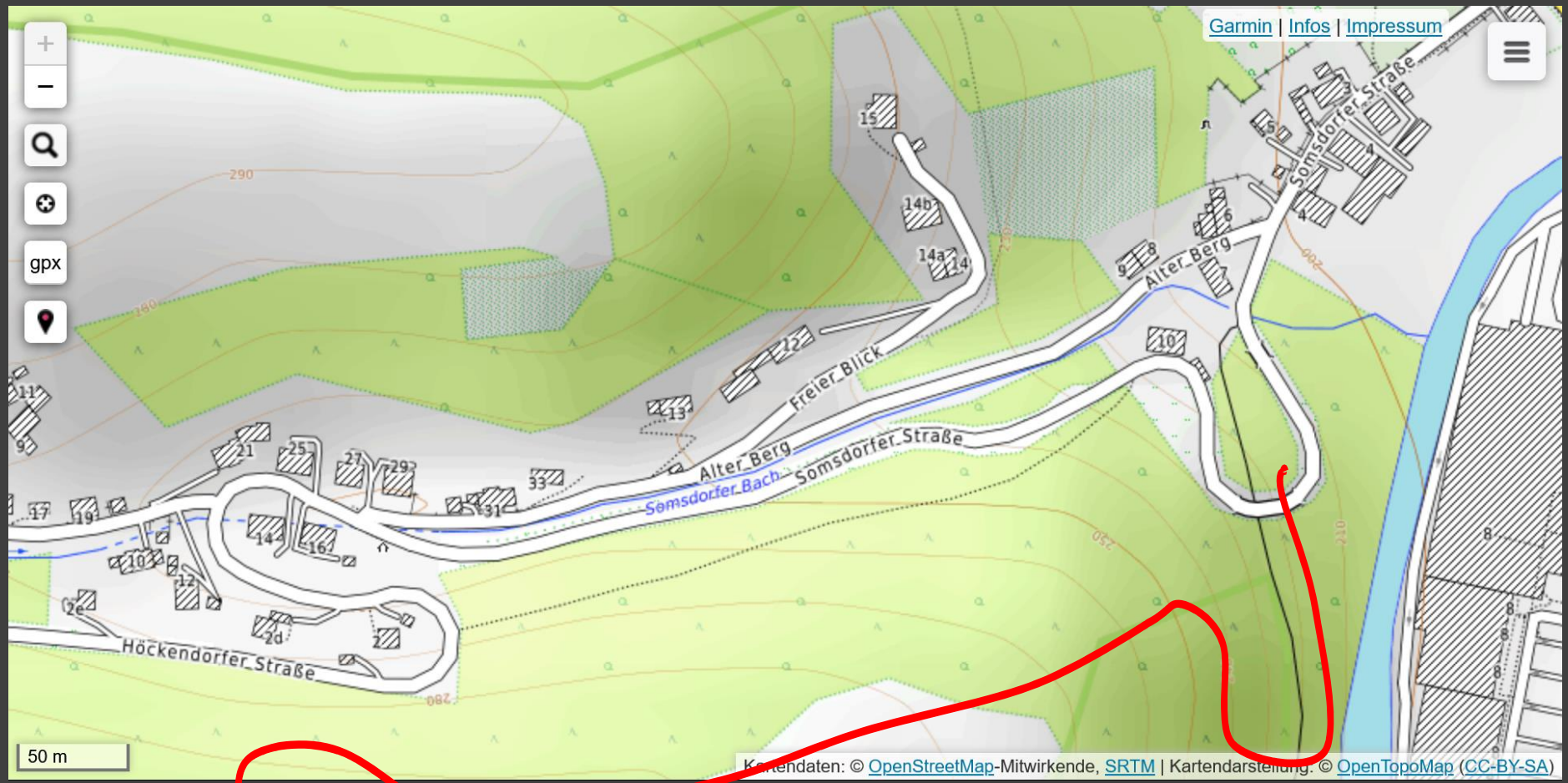
Garmin | Infos | Impressum
gpx
Freier Blick
Alter Berg
Somsdorfer Straße
Somsdorfer Bach
Höckendorfer Straße
50 m
Kartendaten: © OpenStreetMap-Mitwirkende, SRTM | Kartendarstellung: © OpenTopoMap (CC-BY-SA)

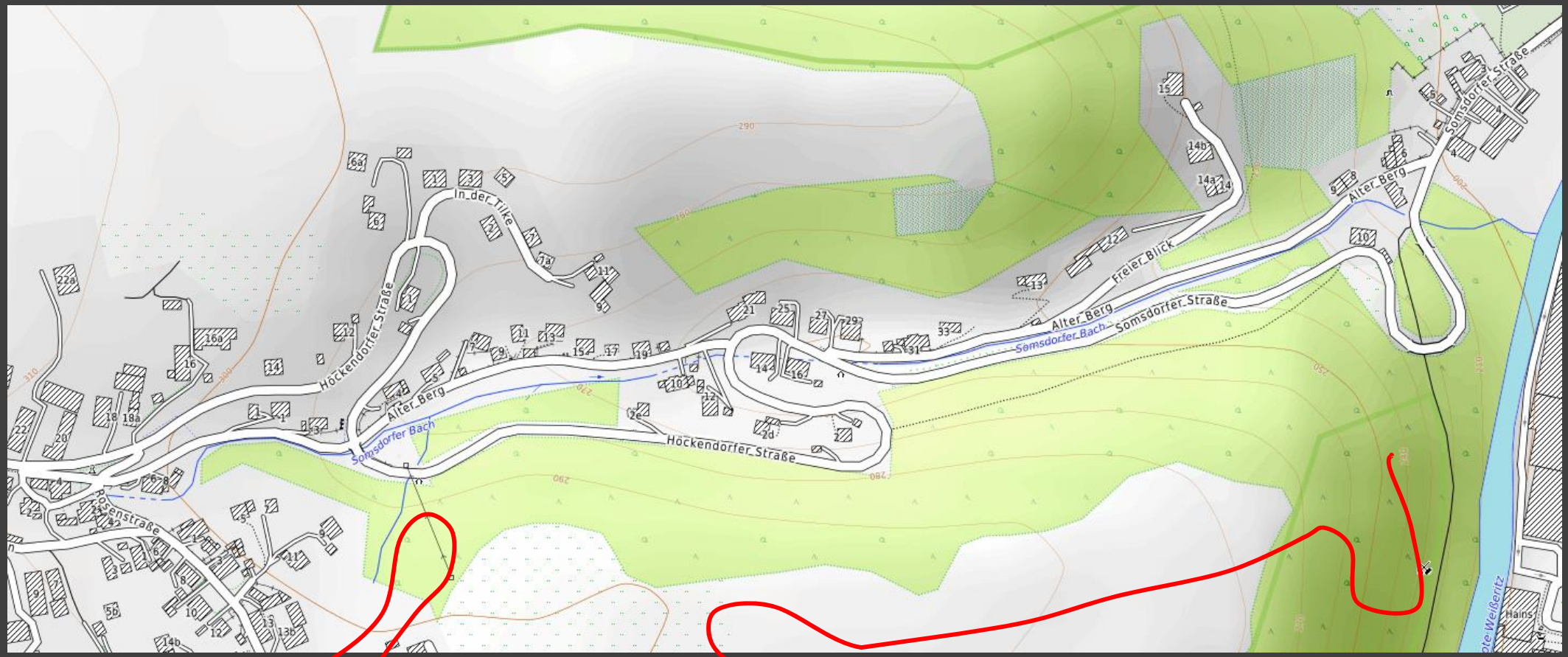
Höckendorfer Straße
In der Tilke
Alter Berg
Somsdorfer Bach
Freier Blick
Somsdorfer Straße
Hains
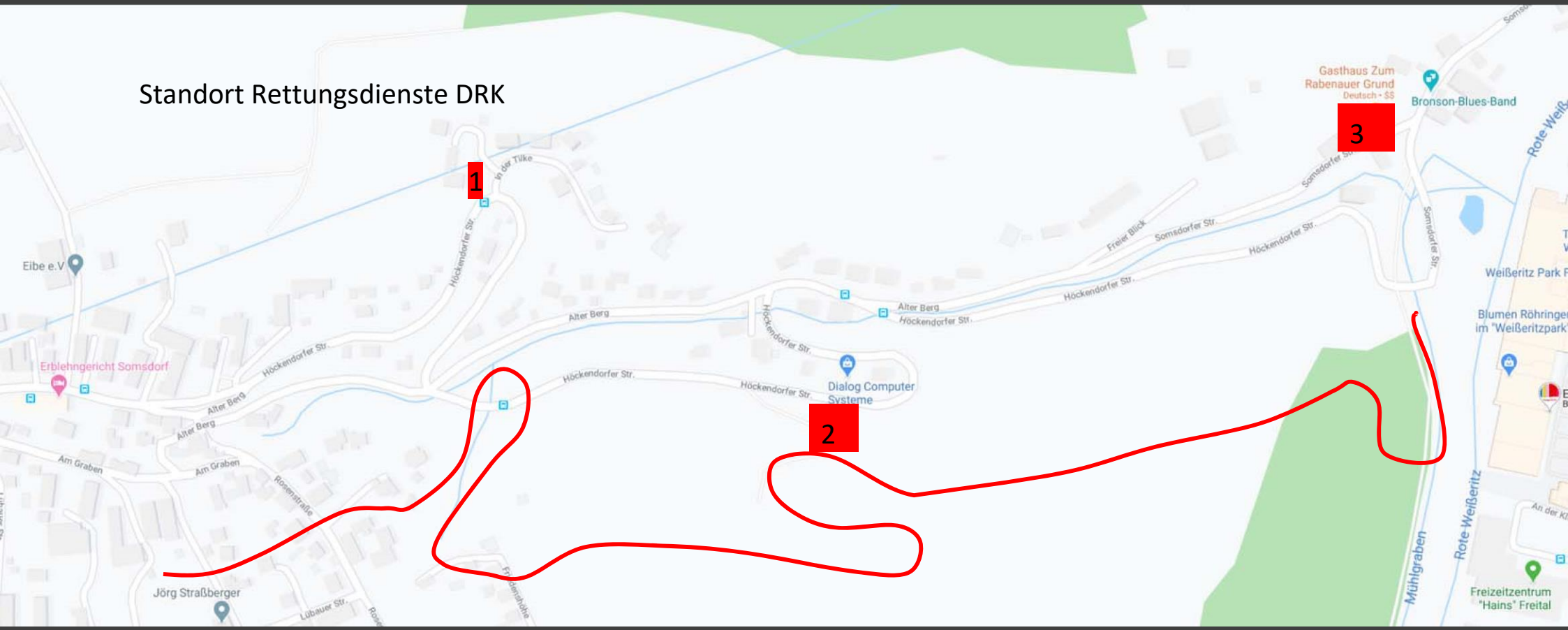
Standort Rettungsdienste DRK